







Legenda

- | | |
|---|---|
|  Perimetro Permesso 2023 | Aree incendiate 2009 |
|  Aree incendiate 2020 |  ALTRO |
|  Perimetri_Superfici_Bruciate_2020 |  BOSCO |
| |  PASCOLO |

IL RICHIEDENTE:

IL COORDINATORE:

OGGETTO:

***Permesso di ricerca della Miniera di
argille refrattarie-illitiche, caolinitiche e
terre da sbianca***

DENOMINATA
"Bena Irde"
Ubicata in agro del comune di Mores e Ittireddu
Provincia di Sassari

ENTE AUTORIZZANTE:



REGIONE AUTONOMA DELLA SARDEGNA
Assessorato dell'Industria
Servizio delle Attività Estrattive e Ripristino Ambientale

NOME ELABORATO:
TAV. 9

Aree percorse da incendi 1:10.000

DATA:
febbraio 2023

REV.:

COD. ELAB.:

PROGETTO:

PERMESSO DI RICERCA

PROGETTISTA:

Dott. Geol. Alessandro Grosso
Via G. Mameli n. 76 - 09124 Cagliari (CA)
Tel.-Fax. 070 2046095 - Cell. +39 329 0050461
E-Mail: alessandro.grosso@hotmail.com
Pec: alessandro.grosso@pec.cgap.it